
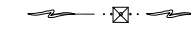



COLECTOR EXISTENTE




LÍNEA TELEFÓNICA AÉREA EXISTENTE




LÍNEA ELÉCTRICA AÉREA EXISTENTE



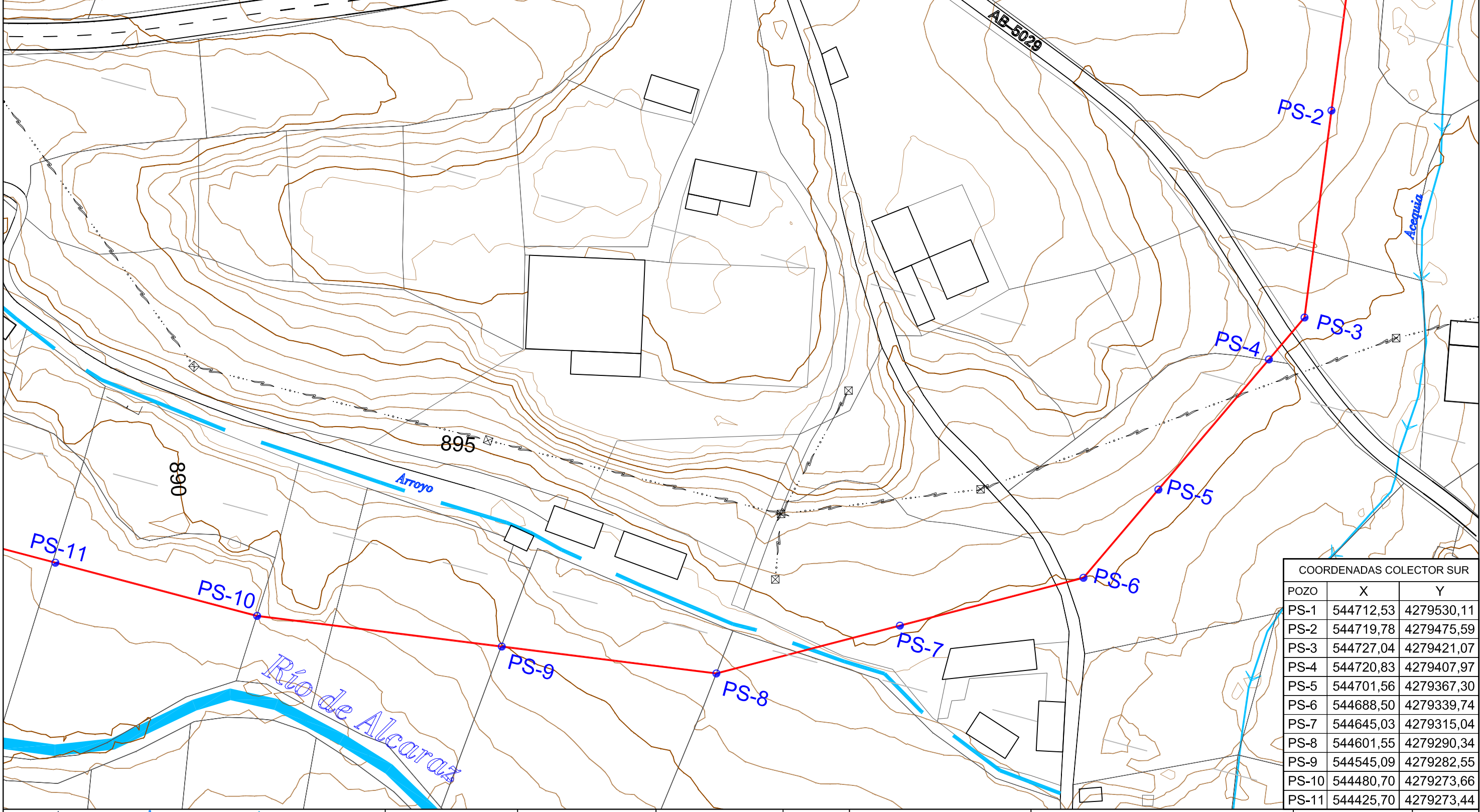
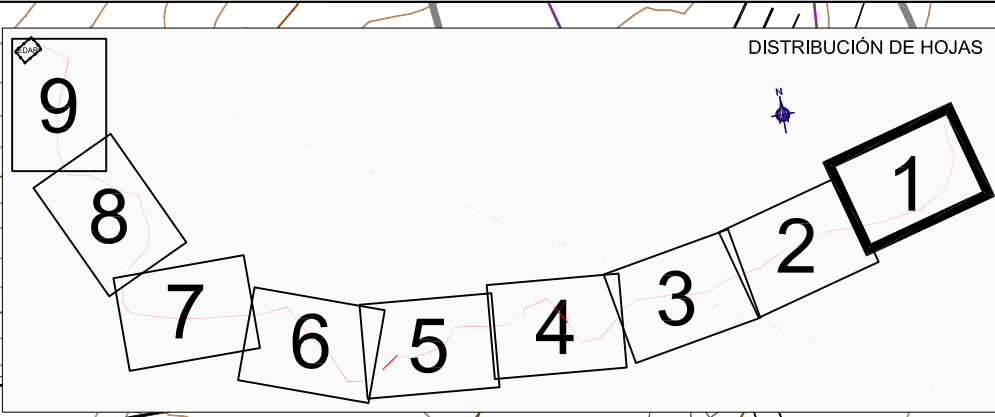
COLECTOR PROYECTADO



POZO DE REGISTRO PROYECTADO

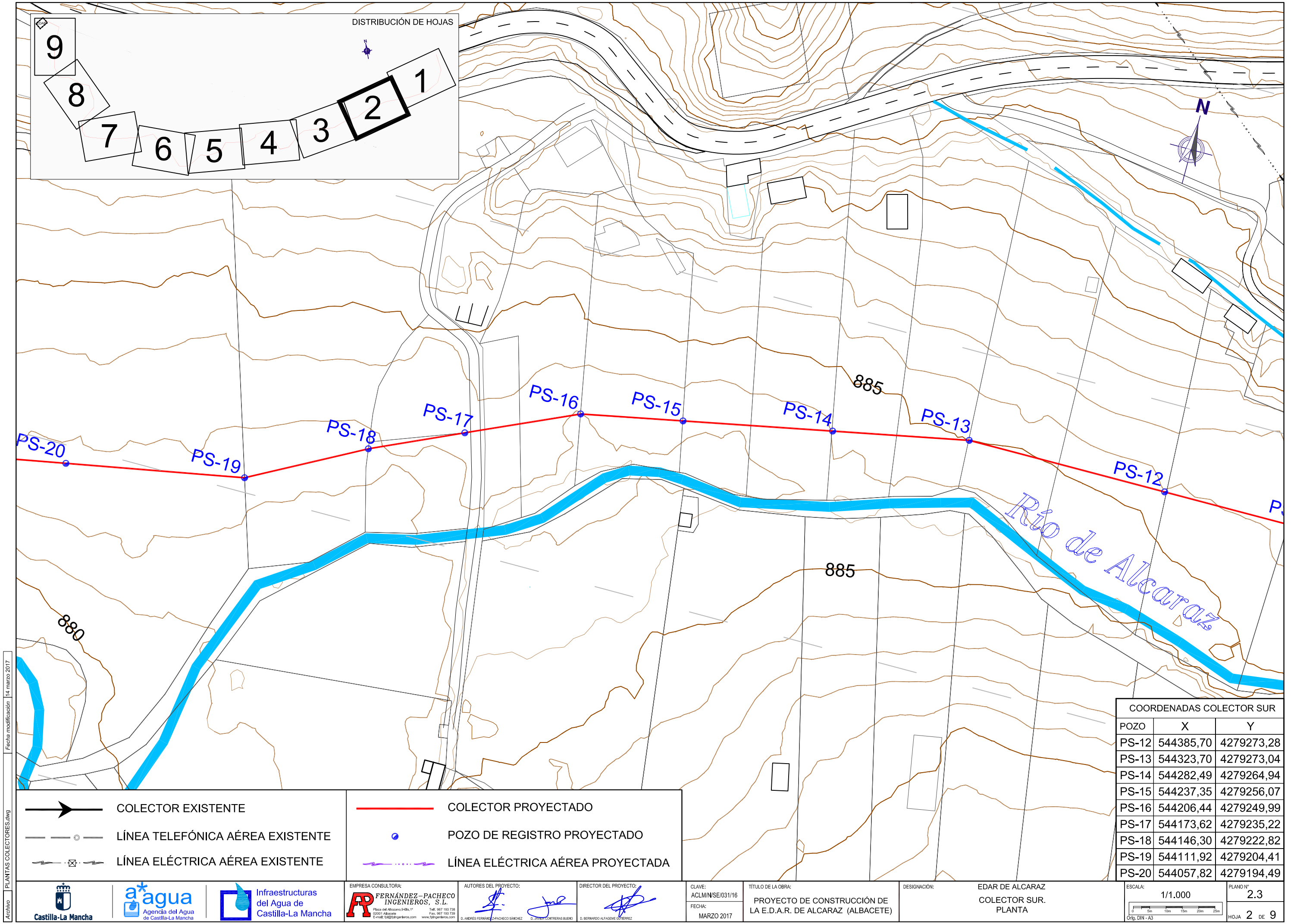


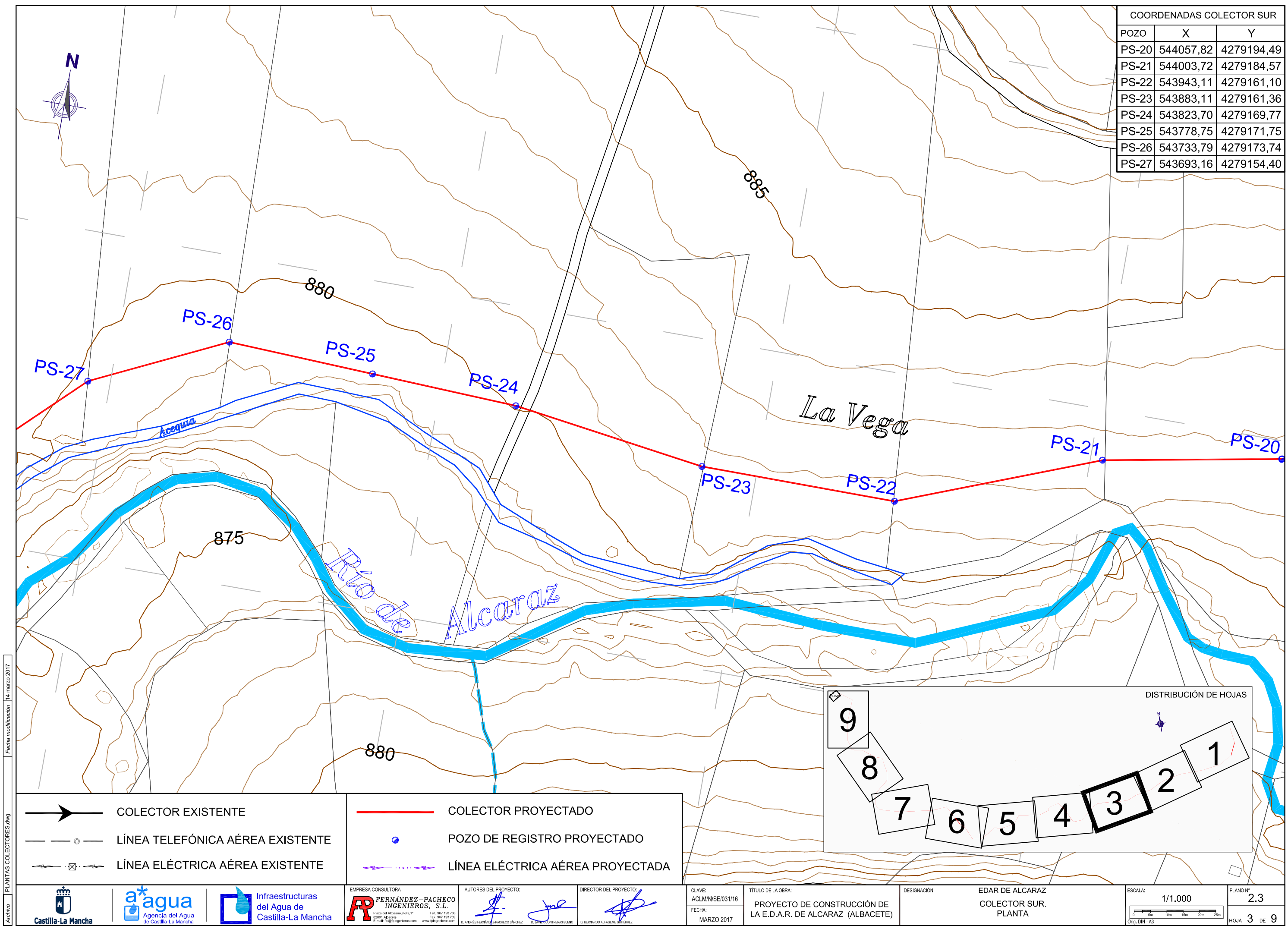
LÍNEA ELÉCTRICA AÉREA PROYECTADA





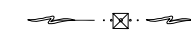



COORDENADAS COLECTOR SUR		
POZO	X	Y
PS-1	544712,53	4279530,11
PS-2	544719,78	4279475,59
PS-3	544727,04	4279421,07
PS-4	544720,83	4279407,97
PS-5	544701,56	4279367,30
PS-6	544688,50	4279339,74
PS-7	544645,03	4279315,04
PS-8	544601,55	4279290,34
PS-9	544545,09	4279282,55
PS-10	544480,70	4279273,66
PS-11	544425,70	4279273,44


Archivo PLANTAS COLECTORES.dwg Fecha modificación 14 marzo 2017

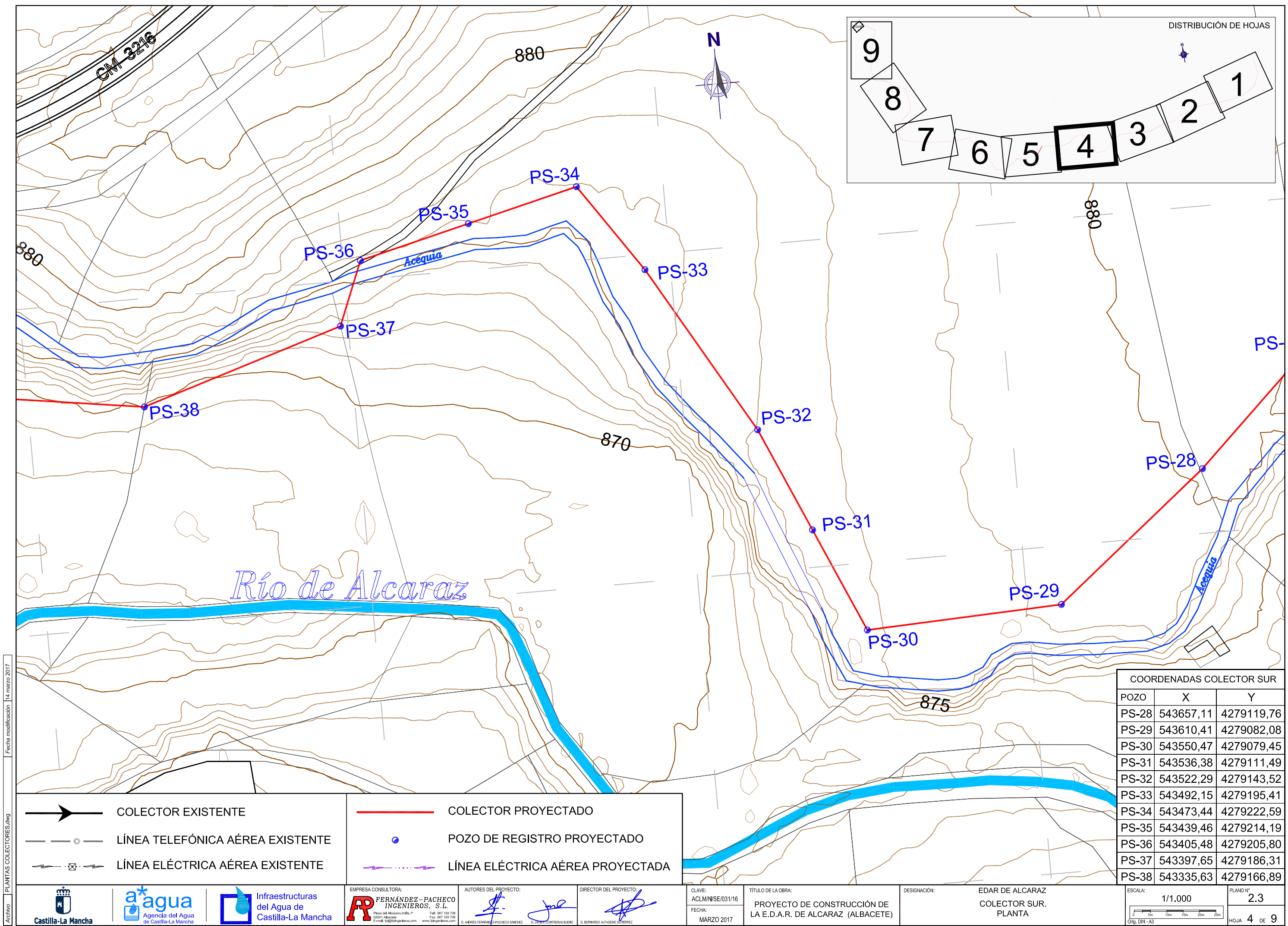




COORDENADAS COLECTOR SUR		
POZO	X	Y
PS-20	544057,82	4279194,49
PS-21	544003,72	4279184,57
PS-22	543943,11	4279161,10
PS-23	543883,11	4279161,36
PS-24	543823,70	4279169,77
PS-25	543778,75	4279171,75
PS-26	543733,79	4279173,74
PS-27	543693,16	4279154,40

-  COLECTOR EXISTENTE
-  LÍNEA TELEFÓNICA AÉREA EXISTENTE
-  LÍNEA ELÉCTRICA AÉREA EXISTENTE
-  COLECTOR PROYECTADO
-  POZO DE REGISTRO PROYECTADO
-  LÍNEA ELÉCTRICA AÉREA PROYECTADA

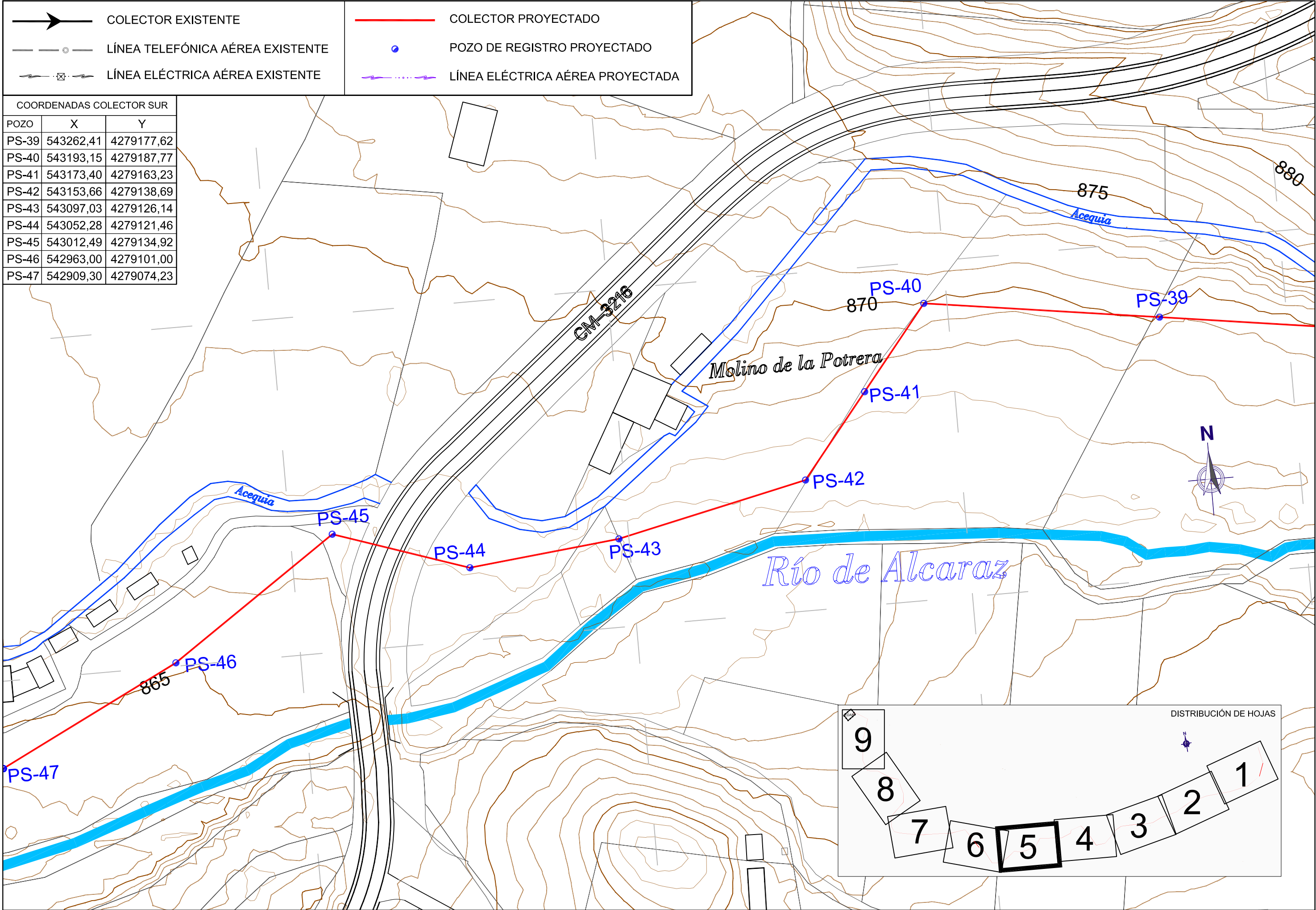






COORDENADAS COLECTOR SUR		
POZO	X	Y
PS-28	543657,11	4279119,76
PS-29	543610,41	4279082,08
PS-30	543550,47	4279079,45
PS-31	543536,38	4279111,49
PS-32	543522,29	4279143,52
PS-33	543492,15	4279195,41
PS-34	543473,44	4279222,59
PS-35	543439,46	4279214,19
PS-36	543405,48	4279205,80
PS-37	543397,65	4279186,31
PS-38	543335,63	4279166,89

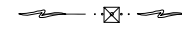
- COLECTOR EXISTENTE
- LÍNEA TELEFÓNICA AÉREA EXISTENTE
- LÍNEA ELÉCTRICA AÉREA EXISTENTE
- COLECTOR PROYECTADO
- POZO DE REGISTRO PROYECTADO
- LÍNEA ELÉCTRICA AÉREA PROYECTADA


Archivo PLANTAS COLECTORES.dwg Fecha modificación 14 marzo 2017





 COLECTOR EXISTENTE

 LÍNEA TELEFÓNICA AÉREA EXISTENTE

 LÍNEA ELÉCTRICA AÉREA EXISTENTE

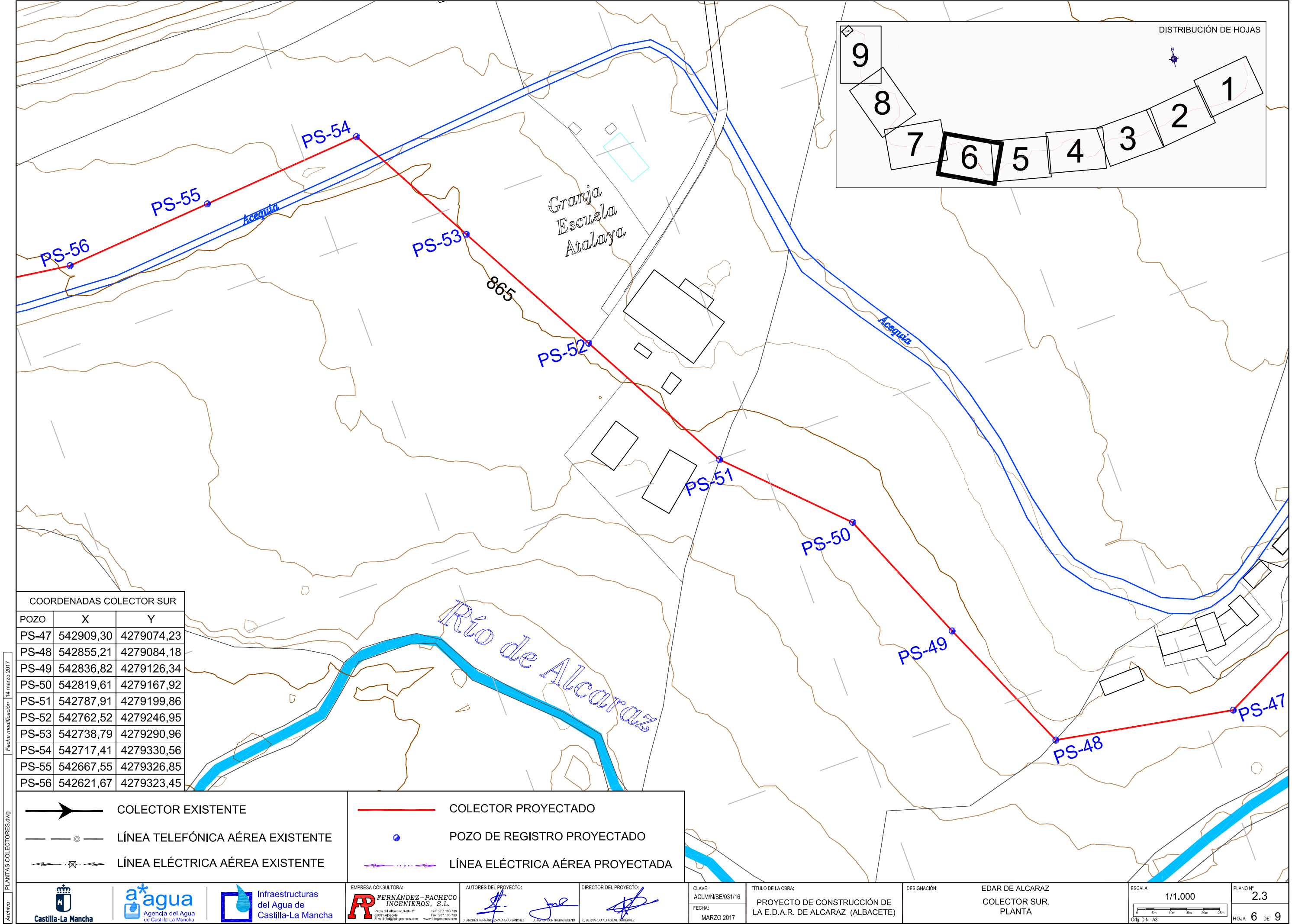
 COLECTOR PROYECTADO

 POZO DE REGISTRO PROYECTADO

 LÍNEA ELÉCTRICA AÉREA PROYECTADA

COORDENADAS COLECTOR SUR		
POZO	X	Y
PS-39	543262,41	4279177,62
PS-40	543193,15	4279187,77
PS-41	543173,40	4279163,23
PS-42	543153,66	4279138,69
PS-43	543097,03	4279126,14
PS-44	543052,28	4279121,46
PS-45	543012,49	4279134,92
PS-46	542963,00	4279101,00
PS-47	542909,30	4279074,23

Archivo PLANTAS COLECTORES.dwg Fecha modificación 14 marzo 2017



COORDENADAS COLECTOR SUR		
POZO	X	Y
PS-47	542909,30	4279074,23
PS-48	542855,21	4279084,18
PS-49	542836,82	4279126,34
PS-50	542819,61	4279167,92
PS-51	542787,91	4279199,86
PS-52	542762,52	4279246,95
PS-53	542738,79	4279290,96
PS-54	542717,41	4279330,56
PS-55	542667,55	4279326,85
PS-56	542621,67	4279323,45

- COLECTOR EXISTENTE
- LÍNEA TELEFÓNICA AÉREA EXISTENTE
- LÍNEA ELÉCTRICA AÉREA EXISTENTE
- COLECTOR PROYECTADO
- POZO DE REGISTRO PROYECTADO
- LÍNEA ELÉCTRICA AÉREA PROYECTADA

Archivo PLANTAS COLECTORES.dwg Fecha modificación 14 marzo 2017



AUTORES DEL PROYECTO:

D. ANDRÉS FERNÁNDEZ-PACHECO SÁNCHEZ

D. JAVIER CONTRERAS BUELO

D. BERNARDO ALFAGEME GÓMEZ

CLAVE: ACLM/NSE/031/16
FECHA: MARZO 2017

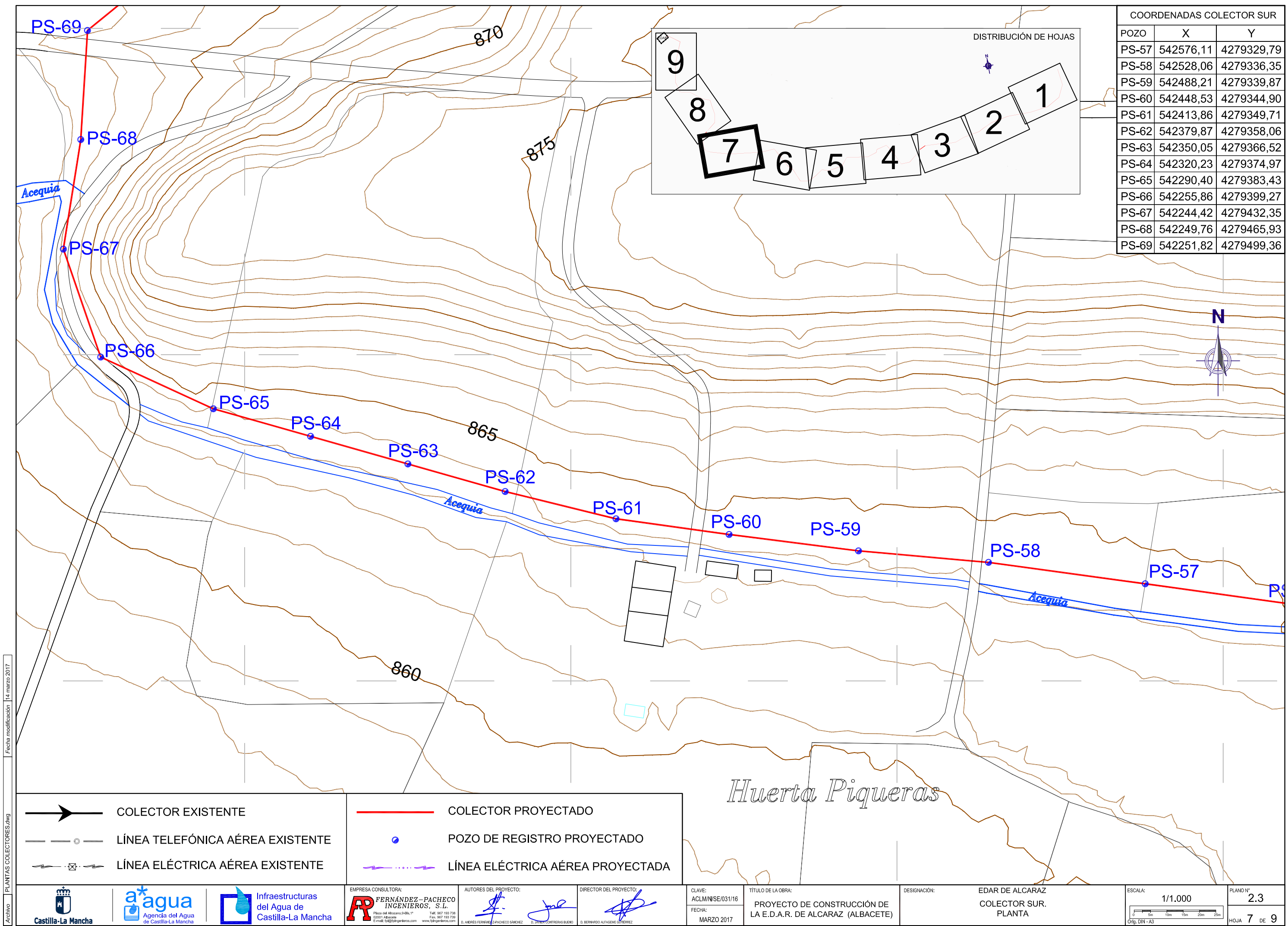
TÍTULO DE LA OBRA:
PROYECTO DE CONSTRUCCIÓN DE LA E.D.A.R. DE ALCARAZ (ALBACETE)

DESIGNACIÓN:

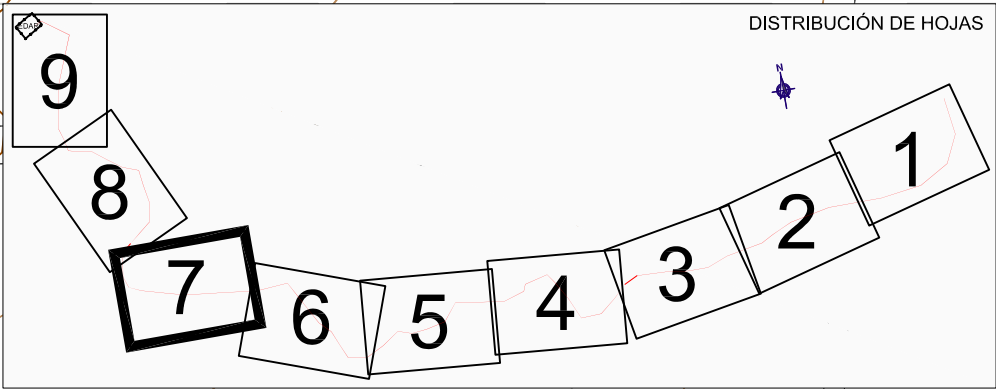
EDAR DE ALCARAZ
COLECTOR SUR.
PLANTA

ESCALA: 1/1.000
0 5m 10m 15m 20m 25m
Orig. DIN - A3

PLANO Nº 2.3
HOJA 6 DE 9



COORDENADAS COLECTOR SUR		
POZO	X	Y
PS-57	542576,11	4279329,79
PS-58	542528,06	4279336,35
PS-59	542488,21	4279339,87
PS-60	542448,53	4279344,90
PS-61	542413,86	4279349,71
PS-62	542379,87	4279358,06
PS-63	542350,05	4279366,52
PS-64	542320,23	4279374,97
PS-65	542290,40	4279383,43
PS-66	542255,86	4279399,27
PS-67	542244,42	4279432,35
PS-68	542249,76	4279465,93
PS-69	542251,82	4279499,36



COLECTOR EXISTENTE

LÍNEA TELEFÓNICA AÉREA EXISTENTE

LÍNEA ELÉCTRICA AÉREA EXISTENTE

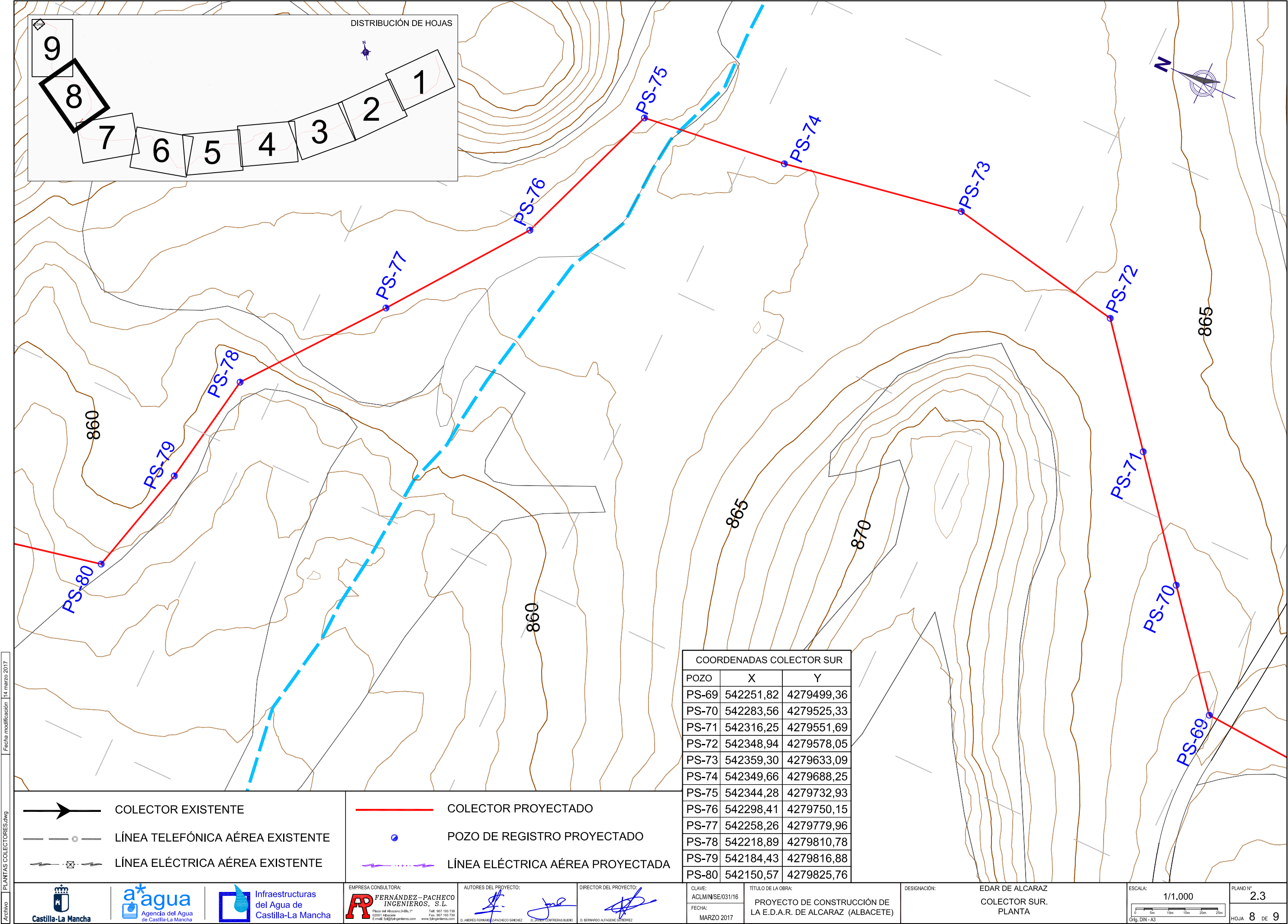
COLECTOR PROYECTADO

POZO DE REGISTRO PROYECTADO

LÍNEA ELÉCTRICA AÉREA PROYECTADA

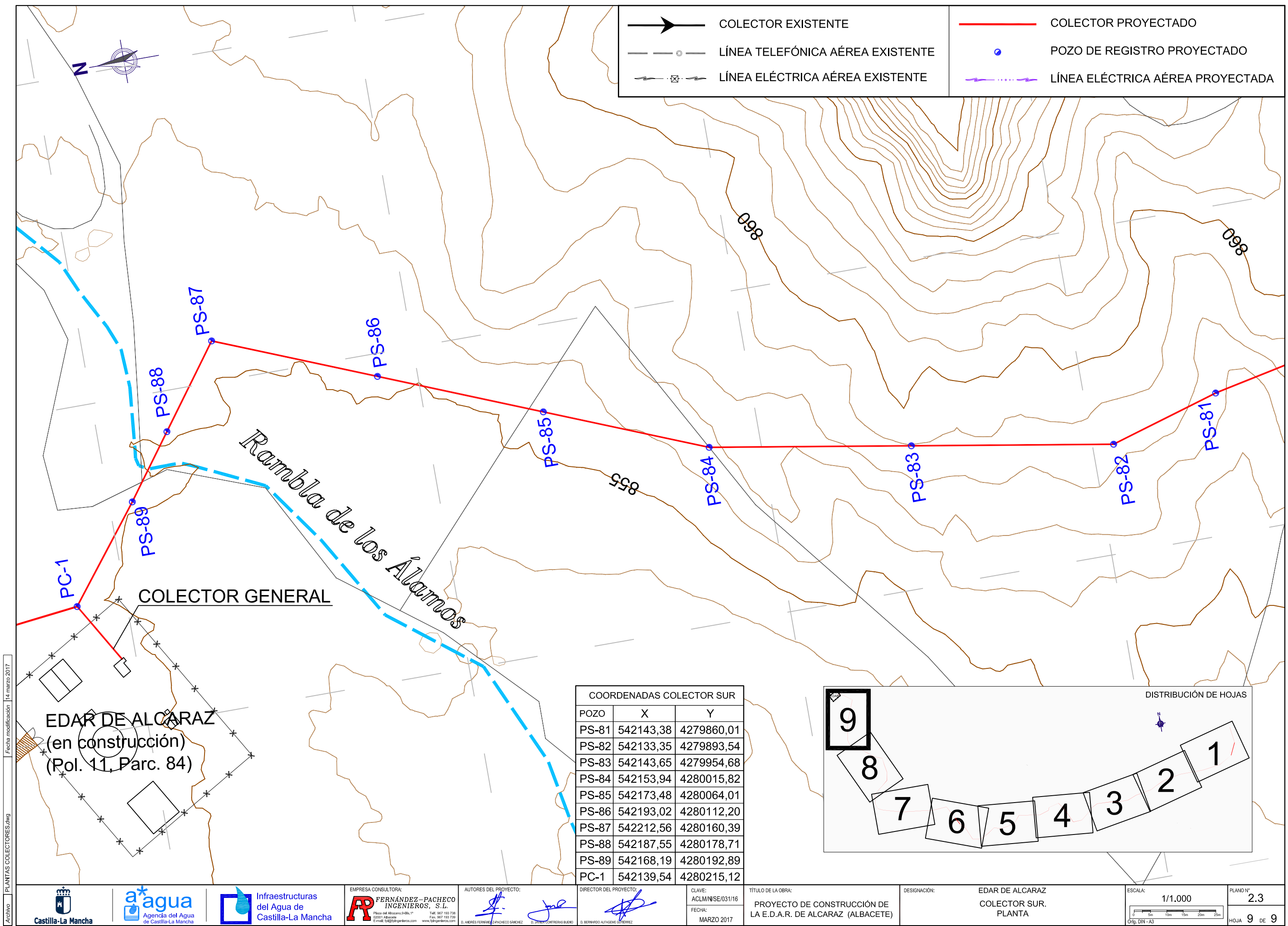
Huerta Piqueras

Archivo PLANTAS COLECTORES.dwg Fecha modificación 14 marzo 2017



COORDENADAS COLECTOR SUR		
POZO	X	Y
PS-69	542251,82	4279499,36
PS-70	542283,56	4279525,33
PS-71	542316,25	4279551,69
PS-72	542348,94	4279578,05
PS-73	542359,30	4279633,09
PS-74	542349,66	4279688,25
PS-75	542344,28	4279732,93
PS-76	542298,41	4279750,15
PS-77	542258,26	4279779,96
PS-78	542218,89	4279810,78
PS-79	542184,43	4279816,88
PS-80	542150,57	4279825,76

- COLECTOR EXISTENTE
- LÍNEA TELEFÓNICA AÉREA EXISTENTE
- LÍNEA ELÉCTRICA AÉREA EXISTENTE
- COLECTOR PROYECTADO
- POZO DE REGISTRO PROYECTADO
- LÍNEA ELÉCTRICA AÉREA PROYECTADA



COLECTOR EXISTENTE

LÍNEA TELEFÓNICA AÉREA EXISTENTE

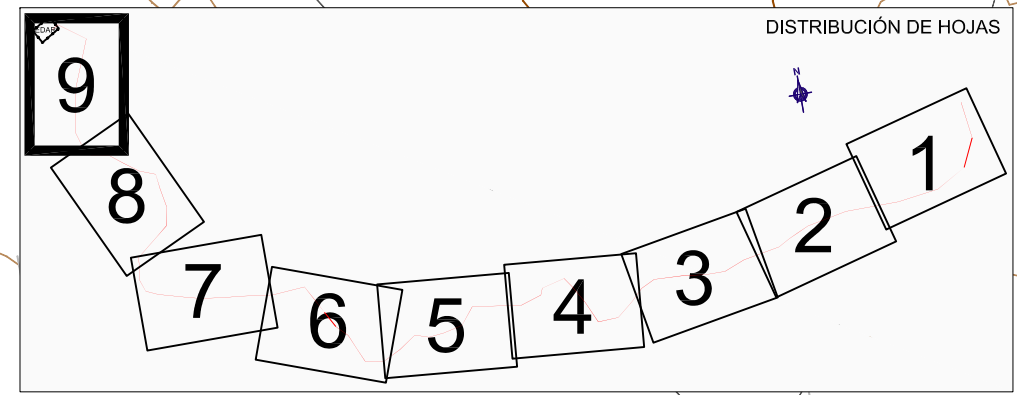
LÍNEA ELÉCTRICA AÉREA EXISTENTE

COLECTOR PROYECTADO

POZO DE REGISTRO PROYECTADO

LÍNEA ELÉCTRICA AÉREA PROYECTADA

COORDENADAS COLECTOR SUR		
POZO	X	Y
PS-81	542143,38	4279860,01
PS-82	542133,35	4279893,54
PS-83	542143,65	4279954,68
PS-84	542153,94	4280015,82
PS-85	542173,48	4280064,01
PS-86	542193,02	4280112,20
PS-87	542212,56	4280160,39
PS-88	542187,55	4280178,71
PS-89	542168,19	4280192,89
PC-1	542139,54	4280215,12



Archivo PLANTAS COLECTORES.dwg Fecha modificación 14 marzo 2017